

Katastrální mapa

Katastrální mapa + ortofoto

Mapa poz. katastru

Mapa poz. katastru + ortofoto



Obsah katastrální mapy a mapy pozemkového katastru se zobrazuje od měřítka 1:5000. Podrobnější informace k používání mapy a aktualizaci jejího obsahu najdete

[v nápovědě \(PDF\)](#)

Veškeré zjištěné hodnoty souřadnic a délek NELZE využívat pro vytyčování hranic pozemků v terénu.

V.Č. I. E. T. M. A. R. A.

Katastrální mapa

Katastrální mapa + ortofoto

Mapa poz. katastru

Mapa poz. katastru + ortofoto

1900/79

1900/85

1900/149

1900/21

1/3

1900/199

1900/200

1900/201

1900/234

1900/510

Karla Guta

1900/230

1900/204

1900/203

1900/473

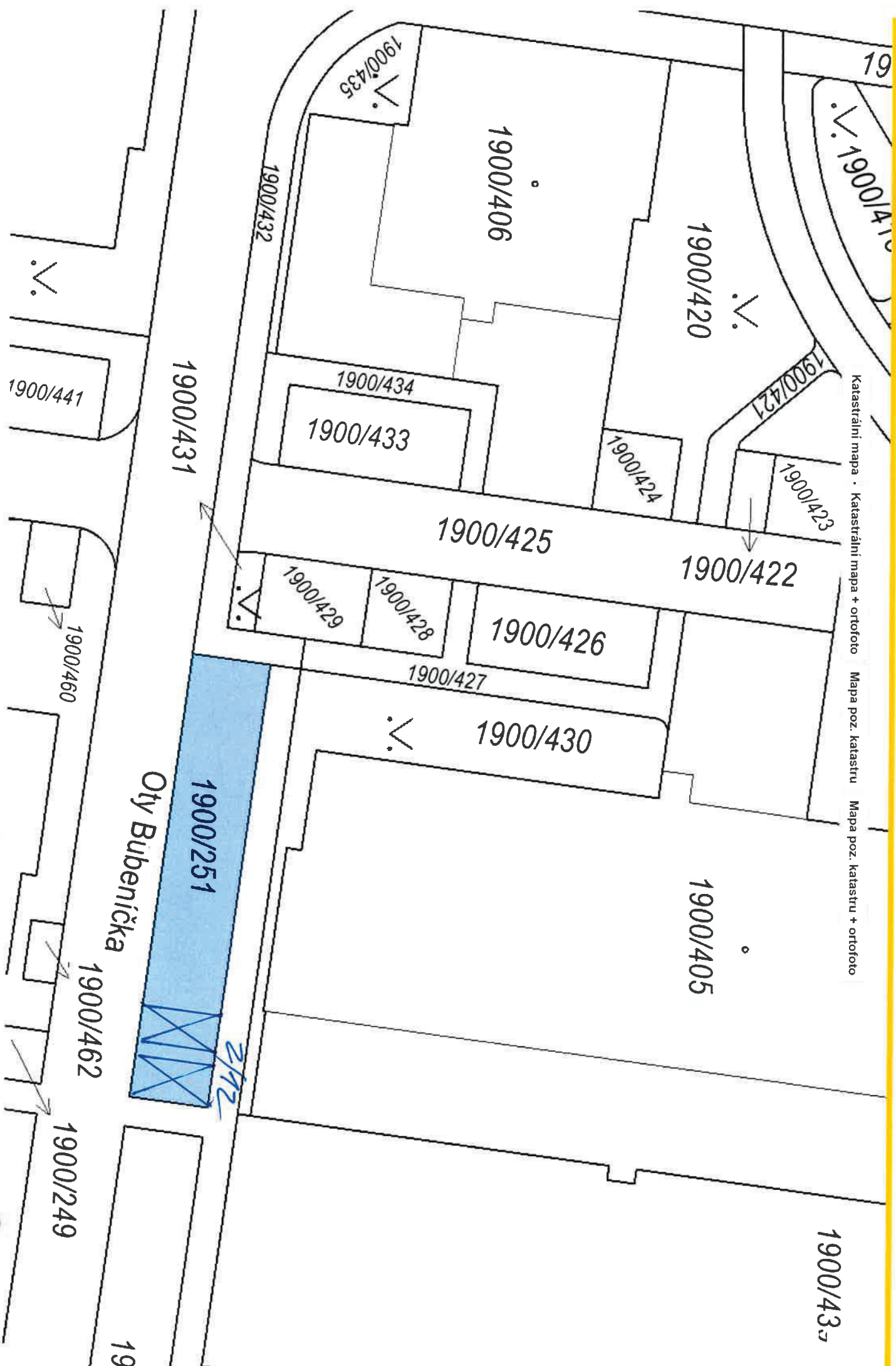
1900/474

1900/181

Katastrální mapa Katastrální mapa + ortofoto Mapa poz. katastru Mapa poz. katastru + ortofoto



Katastrální mapa · Katastrální mapa + ortofoto Mapa poz. katastru Mapa poz. katastru + ortofoto



Obsah katastrální mapy a mapy pozemkového katastru se zobrazuje od měřítka 1:5000. Podrobnější informace k používání mapy a aktualizaci jejího obsahu najdete [v nápovědě \(PDF\)](#). **Veškeré zjištěné hodnoty souřadnic a délek NELZE využívat pro výškové a hraniční prozámky v terénu.**

V. O. J. STAVKA

Katastrální mapa

Katastrální mapa + ortofoto

Mapa poz. katastru

Mapa poz. katastru + ortofoto

1900/439

1900/252

1900/254

1900/253

1900/260

1900/257

1900/258

1900/259

1900/268

1900/262

1900/263

1900/265

1900/264

1900/266

1900/301

1900/300

1900/299

XXXXXXXX

V. Ú. II. EPR

1900/277

1900/438

1900/437

1900/439

Katastrální mapa : Katastrální mapa + ortofoto : Mapa poz. katastru

Mapa poz. katastru + ortofoto

1900/254

1900/259

1900/310

1900/268

1900/269

1900/278

1900/270

1900/265

1900/261

1900/264

1900/266

1900/267

1900/271

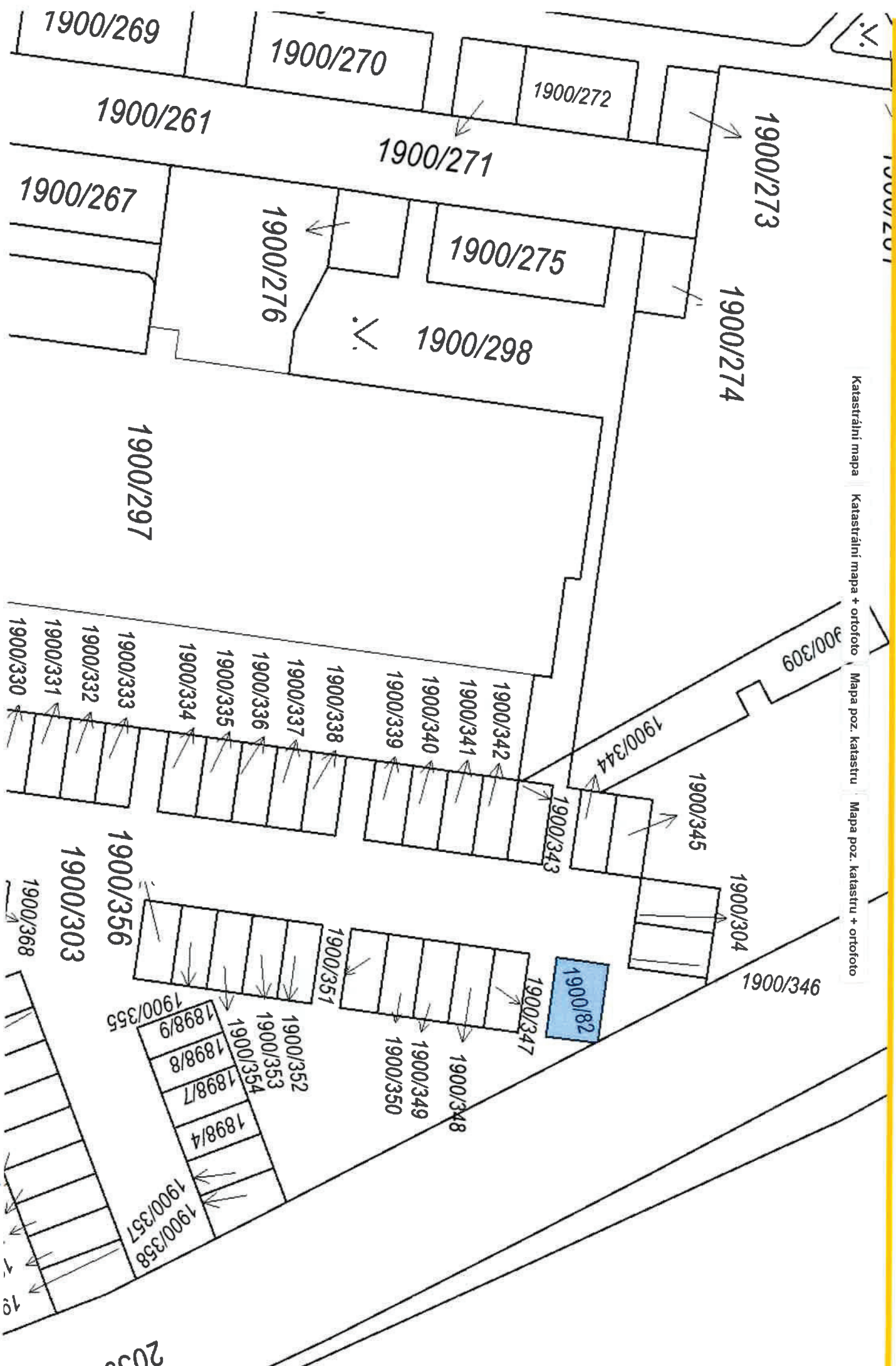
1900/276

1900/300

1900/2

UČ. II. ~~PARA~~

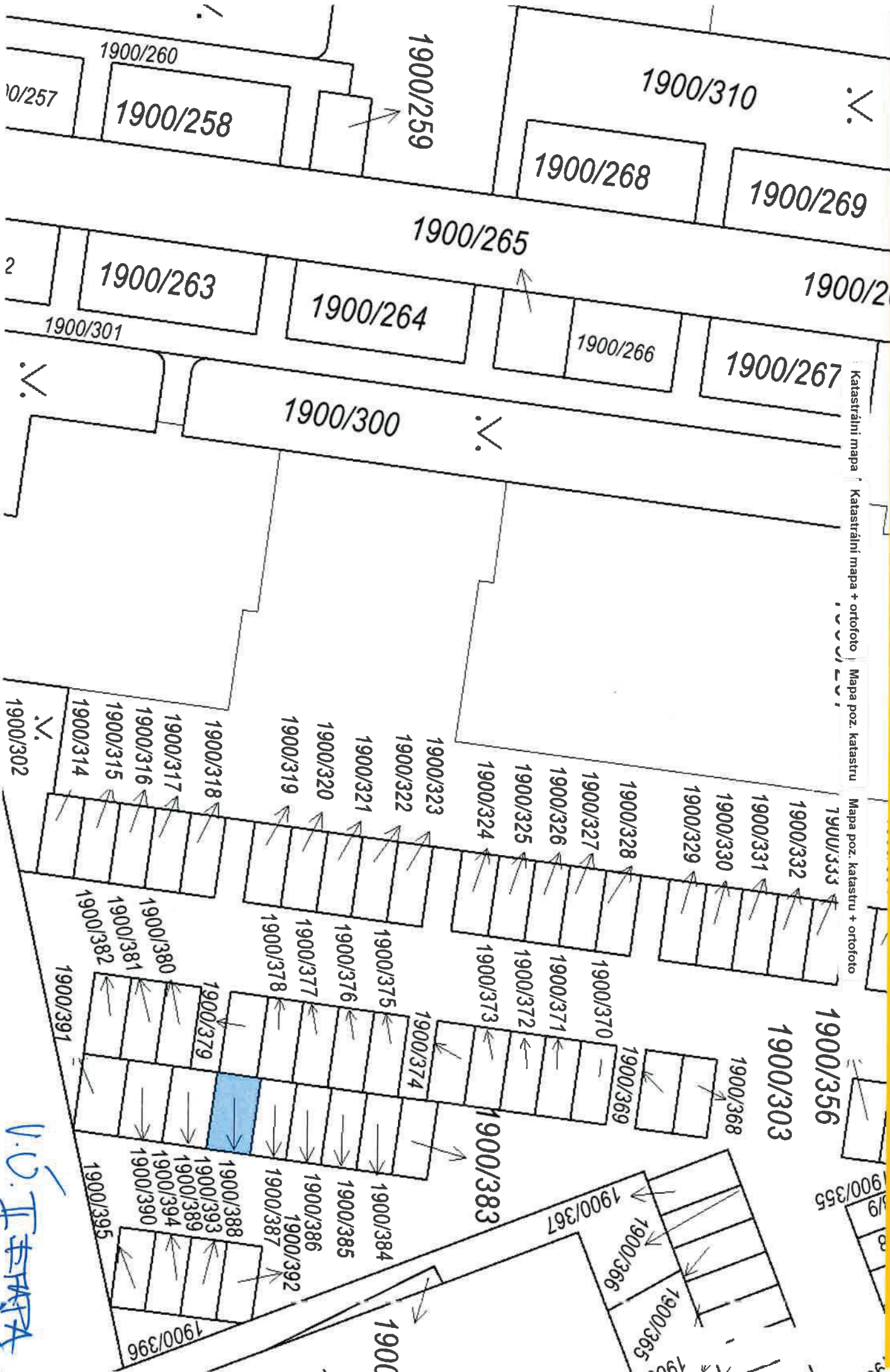
Katastrální mapa Katastrální mapa + ortofoto Mapa poz. katastru Mapa poz. katastru + ortofoto



Obsah katastrální mapy a mapy pozemkového katastru se zobrazuje od měřítka 1:5000. Podrobnější informace k používání mapy a aktualizaci jejího obsahu najdete [v nápovědě \(PDF\)](#). Veškeré zjištěné hodnoty souřadnic a délek **NEJZE** využívat pro fyzické měření hranic pozemků v terénu.

U.D. I. ERATA

2039



Obsah katastrální mapy a mapy pozemkového katastru se zobrazuje od měřítka 1:5000. Podrobnější informace k používání mapy a aktualizaci jejího obsahu najdete [v návodě \(PDF\)](#). Veškeré zjištěné hodnoty souřadnic a délek **NELZE** využívat pro vytyčování hranic pozemků - terénu.

V. D. J. J. J.



Katastrální mapa
 Katastrální mapa + ortofoto
 Mapa poz. katastru
 Mapa poz. katastru + ortofoto

V. D. J. STARA